Département des Alpes Maritimes
Arrondissement de Grasse

République Française

Hôtel de Ville
06510 CARROS
04 93 08 81 64

ARRETE

OBJET : Limites de l'agglomération de la Commune de Carros

Nous, Charles SCIBETTA, Maire de la ville CARROS.
Vu le Code Général des Collectivités Territoriales, notamment les articles L2212-1, L2212-2, L2213-1 à L2213-6,
Vu le Code de la Route et notamment l'article R 411-25,
Vu l'Arrêté interministériel du 24 novembre 1967 relatif à la signalisation des routes et autoroutes et les textes subséquents,
Considérant l'avis des services de Nice Côte d'Azur,
Considérant que l'urbanisation des quartiers périphériques de Carros s'est développée au cours des dernières années et qu'il convient de définir les limites d'agglomération de la commune,

ARRÊTE

Article-1 : Les limites de l'agglomération de Carros sur les voies de circulations sont fixées comme suit :

- Bd Colle Belle :
  - Entrée : 20 mètre après le croisement du rond point de la Manda.
  - Sortie : 20 mètre avant le croisement du rond point de la Manda.

- RM 2210 :
  - PR 1+279 (Route de la Manda).

- Rue des Oliviers :
  - Intersection RM 2210.

- Route de la Ginestière :
  - Au niveau de l'intersection du Collet de la Desse.
  - 170 mètre avant l'intersection avec le chemin Lou Crestian sens montant.

- RM 1 (Village) :
  - PR 9 + 230
  - PR 12 + 700

- RM 2209 :
  - PR 15 + 640
  - PR 19 + 510

- RM 1 (Les Plans) :
  - PR 7 + 570
  - PR 5 + 310

.../...

- Chemin des Launes :
  - 100 m avant l'intersection ZAC de la Grave

- Chemin de la Culasse :
  - Au niveau de l'intersection de l'Avenue Pierre DICK

Article-2 : Le périmètre de l'agglomération de Carros est fixé selon le document joint en annexe au présent arrêté.

Article-3 : Les panneaux réglementaires seront apposés par le service Gestion Voiries et Réseaux de Nice Côte d'Azur.

Article-4 : **MISE EN APPLICATION**
Ampliation sera adressée :

a) Pour application :

Monsieur le Chef de Police Municipale
Monsieur le Directeur Général
Madame la Directrice des Services Techniques
Services de NCA
Monsieur le Commandant de la Brigade de Gendarmerie de Carros

b) Pour information :

Cabinet du Maire
Monsieur le Commandant du Centre de Secours et d'Incendie
Service Administration Générale
Cabinet du Maire
Service Communication

c) Pour Contrôle de la Légalité — Représentant de l'Etat

Fait à Carros, le 28 Septembre 2015.

POLICE MUNICIPALE 06510 CARROS

Le Maire,
Vice-président de la Métropole de la
Nice Côte d'Azur,
Conseiller Départemental des Alpes Maritimes

Charles SCIBETTA

PROJET DES LIMITES D'AGGLOMERATION DE LA COMMUNE DE CARROS

Bd de la Colle Belle 20 mètre avant le croisement du rond point de la Manda

RM 2210 PR 1+279 (Route de la Manda)

Rue des Oliviers intersection RM 2210



Route de la Ginestière au niveau de l'intersection du Collet de la Déesse

Route de la Ginestière 170 mètre avant l'intersection avec le Chemin Lou Crestian sens montant

RM 1 PR 9+230

RM 1 PR 12+700

Route de Nice
Route Saint-Sébastien

CARROS
-VILLAGE



CARROS
-VILLAGE

RM 2209 PR 15+640

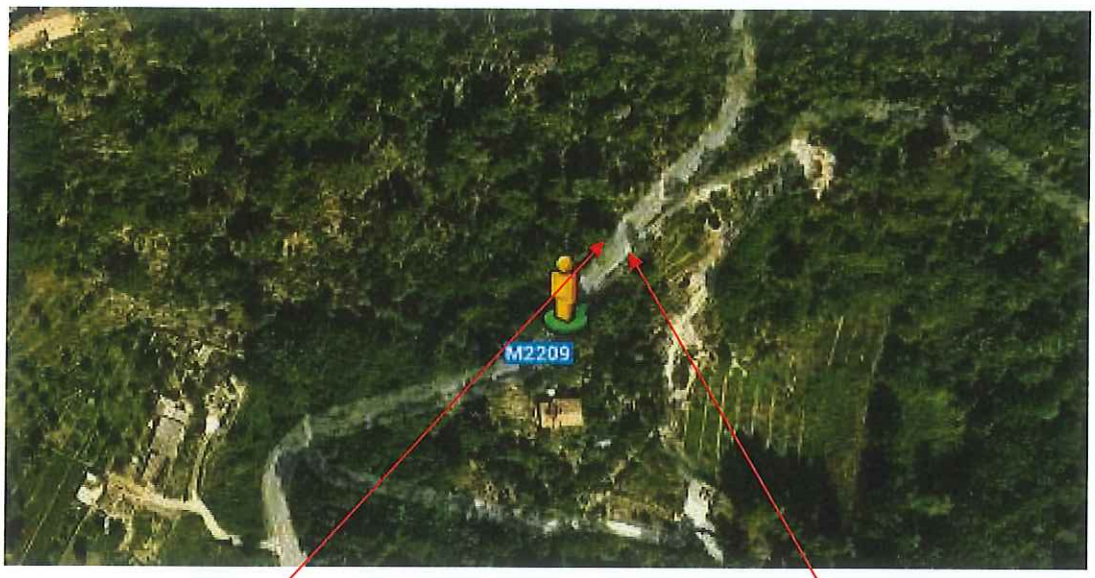



RM 2209 PR 19+510

RM 1 PR 7+570

Route départementale
Chemin des Pesquiers
M1

LES PLANS
Commune de CARROS

LES PLANS
Commune de CARROS

RM 1 PR 5+310

Boulevard de la Colle Belle
Route Départementale 1
Chemin de la Douane
Avenue Pierre Richard Dic
Chemin de la Solidarité
Boulevard de la Colle
Rue du Verdon

LES PLANS
Commune de CARROS

LES PLANS
Commune de CARROS

Chemin des Launes 100 mètre avant l'intersection avec la ZAC de La Grave

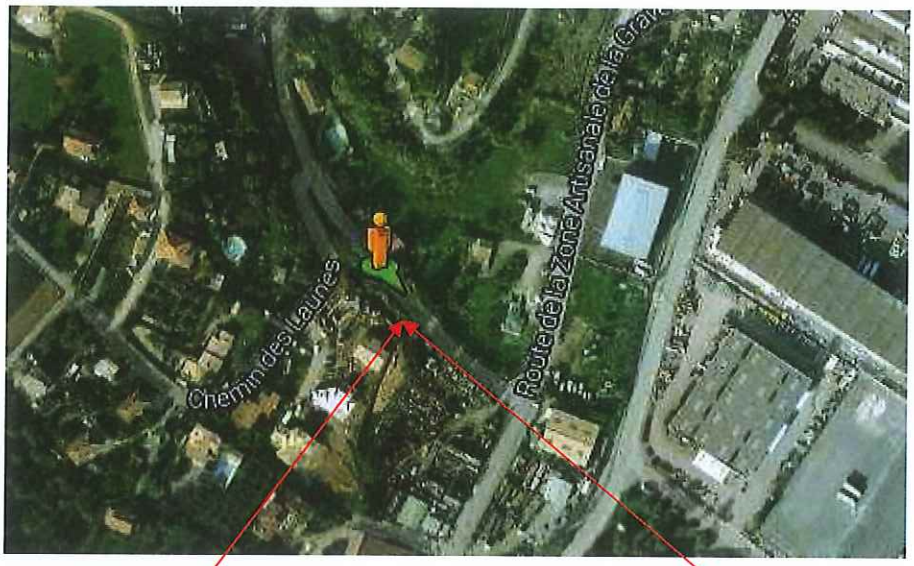
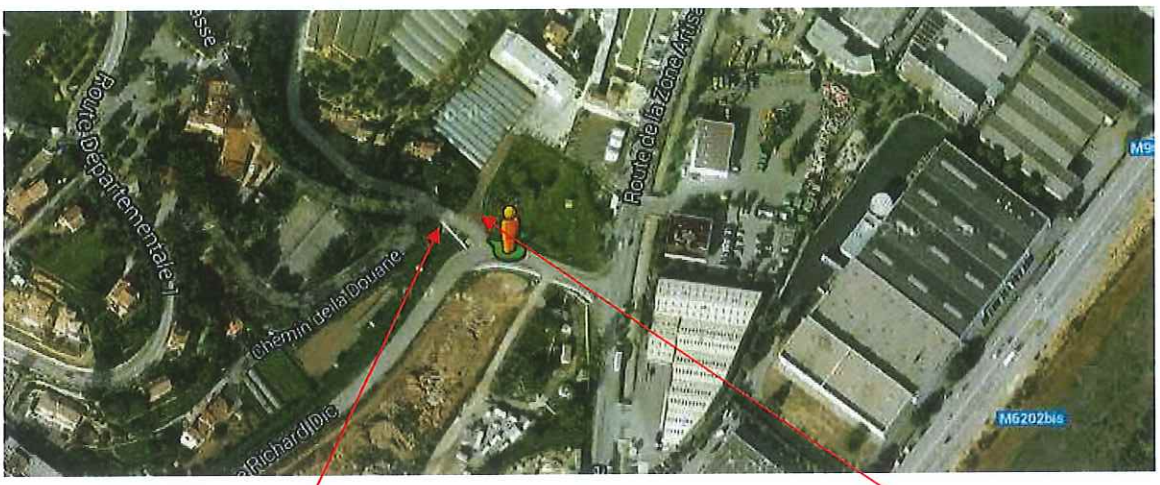
Chemin de la Culasse au niveau de l'intersection de l'avenue P.R. Dic